



**DOCUMENTO MONITOREO DE RECLUTAMIENTO**

**MONITOREO DEL PROCESO DE RECLUTAMIENTO DE SARDINA COMÚN Y ANCHOVETA  
ENTRE LAS REGIONES DE VALPARAÍSO Y LOS RÍOS, 2025-2026**

Boletín N° 07 : semana 49 (01 al 07 diciembre 2025)

1).- Muestreo de Longitud

FLOTA	REGIÓN (sub-zona)	ZONA DE PESCA (Latitud - Longitud)	REFERENCIA COSTERA	COMPOSICIÓN ESPECIES	ESPECIE	CAPTURA ESTIMADA MUESTREO (kg)	N° DE VIAJES	CAPTURA PROMEDIO (kg / viaje)	EJEMPLARES (N°)	INTERVALO TALLAS (cm)	MODA (cm)	% BAJO TMM <sup>(1)</sup>	% ≤8,5 cm LT <sup>(2)</sup>	OBSERVACIONES
ARTESANAL	Valparaíso													Sin información de pesca comercial.
	Ñuble (Itata)	36°22'00" - 72°54'00" 36°26'26" - 72°56'15"	Río Itata Purema	S. Común 7,2% Anchoqueta 92,8%	S. COMÚN	28.831	8	7.208	224	10,0 - 17,5	13,0	0,3	0,0	Pesca comercial 8 viajes muestreados (tierra). 7 embarcaciones. Presencia de mote y bagre del norte en la muestra.
					ANCHOVETA	316.046		39.506	913	10,5 - 19,0	15,5	0,1		
	Biobío (B. Concepción)	36°28'32" - 72°57'22" 36°32'19" - 72°56'32"	Burca Dichato	S. Común 48,1% Anchoqueta 51,9%	S. COMÚN	92.709	5	18.542	453	11,0 - 17,0	13,0	0,3	0,0	Pesca comercial 5 viajes muestreados (tierra). 4 embarcaciones. Se registra actividad de la flota al recurso jurel.
					ANCHOVETA	97.291		19.458	477	11,0 - 18,0	13,5	2,1		
	Biobío (G. de Arauco)													Sin información de pesca comercial.
	Total Ñuble-Biobío	36°22'00" - 72°54'00" 36°32'19" - 72°56'32"	Río Itata Dichato	S. Común 22,8% Anchoqueta 77,2%	S. COMÚN	121.540	13	13.504	677	10,0 - 17,5	13,0	0,3	0,0	Pesca comercial 13 viajes muestreados (tierra). 11 embarcaciones. Presencia de mote y bagre del norte en la muestra. Se registra actividad de la flota al recurso jurel.
					ANCHOVETA	413.337		31.795	1.390	10,5 - 19,0	15,5	0,6		
La Araucanía (Toltén-Queule)	39°17'30" - 73°16'47" 39°21'00" - 73°33'00"	Cayulfú Pta. Ronca	S. Común 96,8% Anchoqueta 3,2%	S. COMÚN	97.333	2	48.667	223	10,5 - 16,5	12,5	3,9	0,0	Pesca comercial. 2 viajes muestreados (tierra). 2 embarcaciones.	
Los Ríos (Valdivia-Corral)	39°26'39" - 73°35'18" 39°31'37" - 73°30'49"	Maiquillahue Pelluco	S. Común 98,8% Anchoqueta 1,2%	S. COMÚN	108.790	2	54.395	220	13,0 - 17,0	13,5	0,0	0,0	Pesca comercial. 2 viajes muestreados (tierra). 1 embarcación.	

(1): Proporción de ejemplares bajo la Talla Media de Madurez, respecto al total muestreados para s. común (11,5 cm) y anchoqueta (12,0 cm)

(2): Proporción de s. común ≤ 8,5 cm LT, respecto al total de ejemplares muestreados

Captura Estimada: Captura de la(s) embarcación(es) muestreada(s) en el reporte

Captura Promedio: Captura media de todas las embarcaciones registradas en el reporte

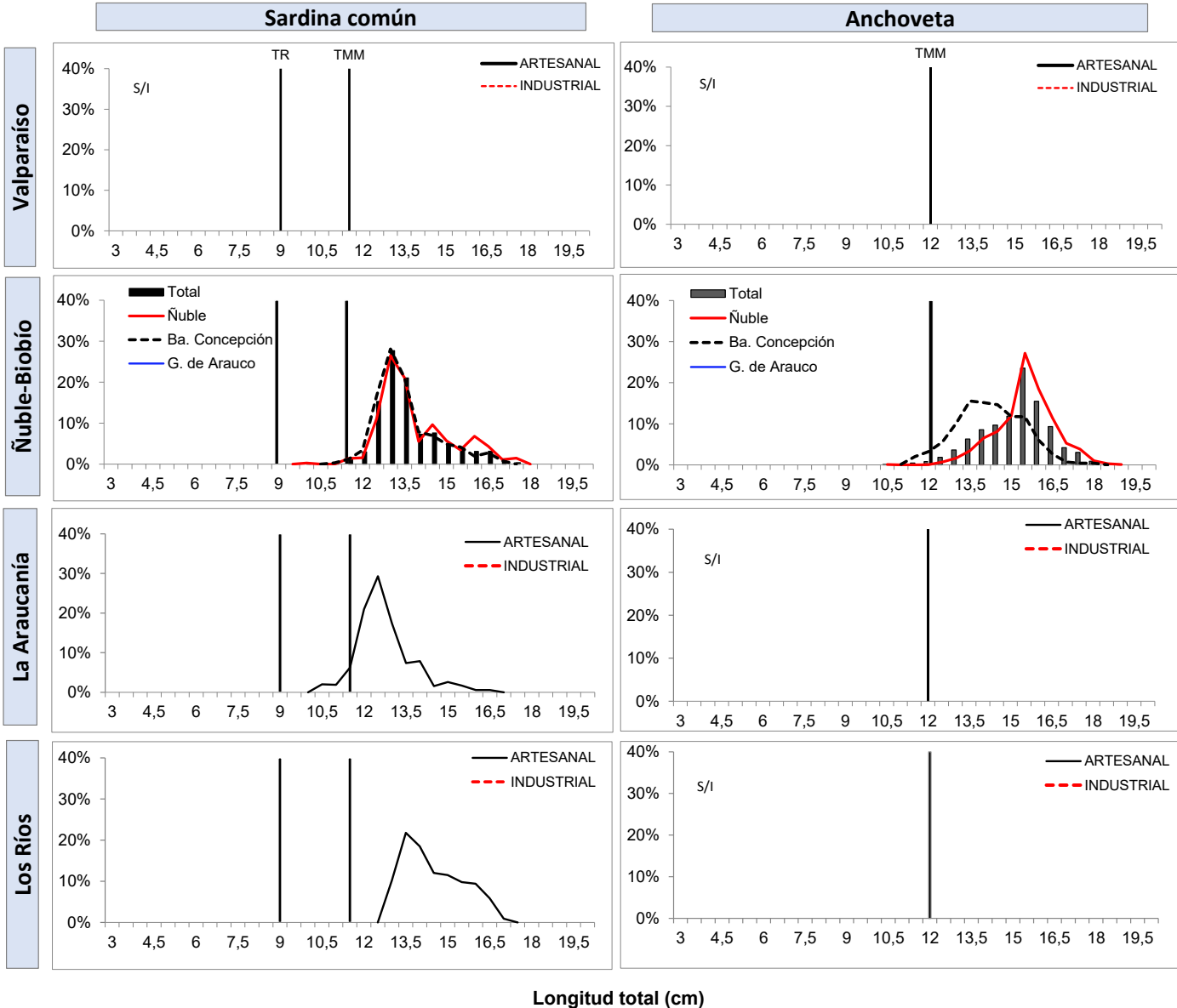
(\*) Las muestras no satisfacen los requerimientos mínimos estadísticos

## DOCUMENTO MONITOREO DE RECLUTAMIENTO

### MONITOREO DEL PROCESO DE RECLUTAMIENTO DE SARDINA COMÚN Y ANCHOVETA ENTRE LAS REGIONES DE VALPARAÍSO Y LOS RÍOS, 2025-2026

Boletín N° 07 : semana 49 (01 al 07 diciembre 2025)

#### 2).- Estructura de Tallas



TR : Talla de Referencia de 8,5 cm LT.  
TMM : Talla Media de Madurez



**DOCUMENTO MONITOREO DE RECLUTAMIENTO**

**MONITOREO DEL PROCESO DE RECLUTAMIENTO DE SARDINA COMÚN Y ANCHOVETA  
ENTRE LAS REGIONES DE VALPARAÍSO Y LOS RÍOS, 2025-2026**

**Boletín N° 07 : semana 49 (01 al 07 diciembre 2025)**

**3).- Ejemplares por litro**

Embarcación	Matrícula	Eslora (m)	Fecha Recalada	Puerto Recalada	Muestreo (L: Lance)	Correlativo Plot Lances	Zona de Pesca	Región (sub-zona)	Especie	Captura estimada (kg)	Intervalo talla (cm)	Moda (cm)	% BAJO TMM	% ≤8,5 cm LT <sup>(3)</sup>	Ejempl. (N° / litro)	Peso Ejempl. (g / litro)	
L/M Nazareth II	780	17,0	01-dic 22:30	Talcahuano	tierra	119	36°22'00" - 72°54'00"	Ñuble (Itata)	Anchoveta	25.000	14,0 - 18,0	15,5	0,0	-	MME	-	
L/M Matias	1434	15,0	02-dic 17:30	Talcahuano	tierra	120	36°25'12" - 72°54'24"		S. Común	3.809	10,0 - 16,5	13,0	2,0	0,0	MME	-	
L/M Matias	1434	15,0	02-dic 17:30	Talcahuano	tierra	120	36°25'12" - 72°54'24"		Anchoveta	31.191	12,5 - 18,5	15,5	0,0	-	MME	-	
L/M Tome II	2181	17,7	03-dic 16:30	Talcahuano	tierra	121	36°22'44" - 72°58'15"		S. Común	3.968	12,0 - 16,5	13,0	0,0	0,0	26	564	
L/M Tome II	2181	17,7	03-dic 16:30	Talcahuano	tierra	121	36°22'44" - 72°58'15"		Anchoveta	56.032	12,5 - 17,5	15,5	0,0	-	34	781	
L/M Carlos Emilio	2461	17,6	03-dic 18:30	Talcahuano	tierra	122	36°22'44" - 72°54'33"		S. Común	9.458	11,5 - 16,5	13,5	0,0	0,0	39	813	
L/M Carlos Emilio	2461	17,6	03-dic 18:30	Talcahuano	tierra	122	36°22'44" - 72°54'33"		Anchoveta	50.542	13,0 - 17,5	15,5	0,0	-	33	641	
L/M Nazareth II	780	17,0	04-dic 12:00	Talcahuano	tierra	123	36°26'26" - 72°56'15"		Anchoveta	60.000	12,5 - 17,5	15,5	0,0	-	38	951	
L/M Camila Antonella 2	3387	11,9	04-dic 14:00	Talcahuano	tierra	124	36°22'44" - 72°55'47"		S. Común	11.596	12,5 - 17,5	13,5	0,0	0,0	MME	-	
L/M Camila Antonella 2	3387	11,9	04-dic 14:00	Talcahuano	tierra	124	36°22'44" - 72°55'47"		Anchoveta	38.389	10,5 - 18,5	16,0	0,9	-	MME	-	
L/M Diego Benjamin I	1388	11,0	04-dic 14:10	Talcahuano	tierra	125	36°23'12" - 72°53'12"		Anchoveta	35.000	13,0 - 19,0	16,0	0,0	-	MME	-	
L/M Puerto Ballarta	854	17,3	04-dic 12:00	Talcahuano	tierra	126	36°23'30" - 72°54'24"		Anchoveta	19.892	12,0 - 18,0	15,5	0,0	-	MME	-	
L/M El Abuelo	2615	12,0	01-dic 12:05	Talcahuano	tierra	127	36°32'19" - 72°56'32"	Biobío (Ba. Concepción)	S. Común	23.541	11,5 - 17,0	13,0	0,0	0,0	35	919	
L/M El Abuelo	2615	12,0	01-dic 12:05	Talcahuano	tierra	127	36°32'19" - 72°56'32"		Anchoveta	11.459	11,5 - 17,5	14,0	4,0	-	47	853	
L/M Mar De Liguria	1954	15,0	01-dic 13:55	Talcahuano	tierra	128	36°28'40" - 72°57'16"		S. Común	11.676	12,0 - 16,5	13,0	0,0	-	MME	-	
L/M Mar De Liguria	1954	15,0	01-dic 13:55	Talcahuano	tierra	128	36°28'40" - 72°57'16"		Anchoveta	33.324	11,5 - 18,0	13,5	1,7	-	MME	-	
L/M Rey De Reyes	2433	11,9	01-dic 23:00	Talcahuano	tierra	129	36°31'05" - 72°57'23"		S. Común	26.420	12,0 - 17,0	13,5	0,0	0,0	MME	-	
L/M Rey De Reyes	2433	11,9	01-dic 23:00	Talcahuano	tierra	129	36°31'05" - 72°57'23"		Anchoveta	15.580	12,0 - 17,0	13,0	0,0	-	MME	-	
L/M El Abuelo	2615	12,0	01-dic 23:59	Talcahuano	tierra	130	36°30'51" - 72°57'13"		S. Común	27.332	11,0 - 16,5	13,0	1,0	0,0	MME	-	
L/M El Abuelo	2615	12,0	01-dic 23:59	Talcahuano	tierra	130	36°30'51" - 72°57'13"		Anchoveta	10.668	11,0 - 16,5	13,5	7,4	-	MME	-	
L/M Mateo Abdon	3293	11,9	03-dic 12:10	Talcahuano	tierra	131	36°28'32" - 72°57'22"		S. Común	3.740	11,5 - 16,0	12,5	0,0	0,0	MME	-	
L/M Mateo Abdon	3293	11,9	03-dic 12:10	Talcahuano	tierra	131	36°28'32" - 72°57'22"		Anchoveta	26.260	11,5 - 16,5	15,5	1,0	-	MME	-	
L/M Antonella I	2488	12,0	01-dic 23:45	Corral	tierra	132	39°17'30" - 73°16'47"		La Araucanía (Toltén-Queule)	S. Común	35.331	10,5 - 15,0	12,5	4,5	0,0	56	911
L/M Linares	640	15,0	02-dic 0:20	Corral	tierra	133	39°21'00" - 73°30'00"			S. Común	62.002	10,5 - 16,5	12,5	3,5	0,0	44	851
L/M Samaritano I	5187	16,4	01-dic 14:50	Corral	tierra	134	39°26'39" - 73°35'18"	Los Ríos (Valdivia-Corral)	S. Común	48.790	13,0 - 17,0	13,5	0,0	0,0	31	854	
L/M Samaritano I	5187	16,4	04-dic 7:55	Corral	tierra	135	39°31'37" - 73°30'49"		S. Común	60.000	13,0 - 17,0	13,5	0,0	0,0	33	840	

Escala referencial de ejemplares por litro:

Ejemplares	n / Litro
Grandes	< 100
Medianos	100-140
Pequeños	> 140

MME: muestra en mal estado.

MI: muestra insuficiente.

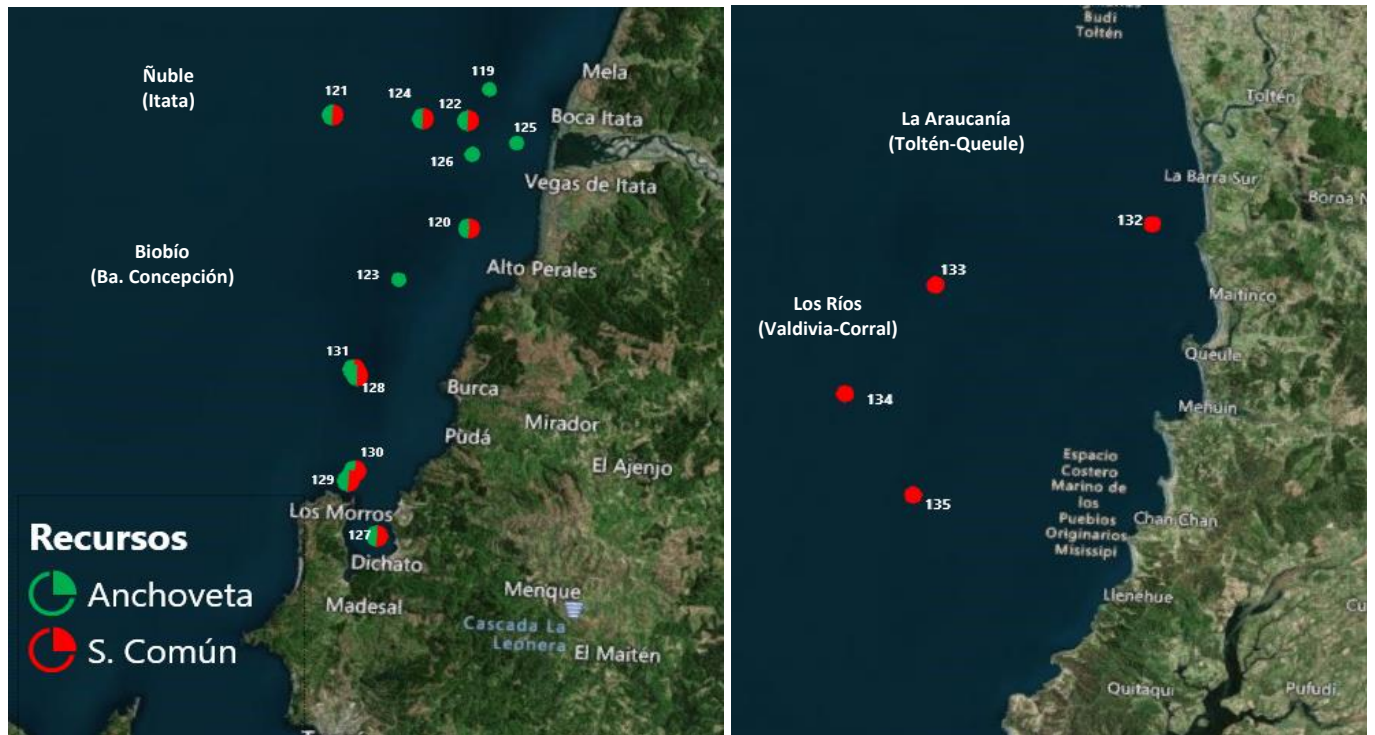
VSP: viaje sin pesca / LSP: lance sin pesca / LSM: Lance sin muestreo / VSL: viaje sin lances

## DOCUMENTO MONITOREO DE RECLUTAMIENTO

### MONITOREO DEL PROCESO DE RECLUTAMIENTO DE SARDINA COMÚN Y ANCHOVETA ENTRE LAS REGIONES DE VALPARAÍSO Y LOS RÍOS, 2025-2026

Boletín N° 07 : semana 49 (01 al 07 diciembre 2025)

#### 4).- Plot de Lances de pesca



Correlativo Plot Lances proveniente de la tabla Ejemplares por litro.

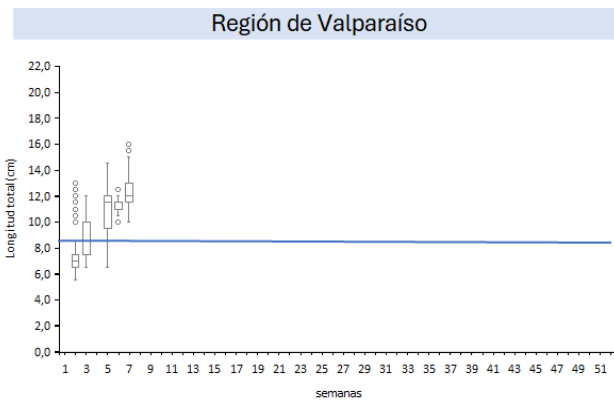
## DOCUMENTO MONITOREO DE RECLUTAMIENTO

### MONITOREO DEL PROCESO DE RECLUTAMIENTO DE SARDINA COMÚN Y ANCHOVETA ENTRE LAS REGIONES DE VALPARAÍSO Y LOS RÍOS, 2025-2026

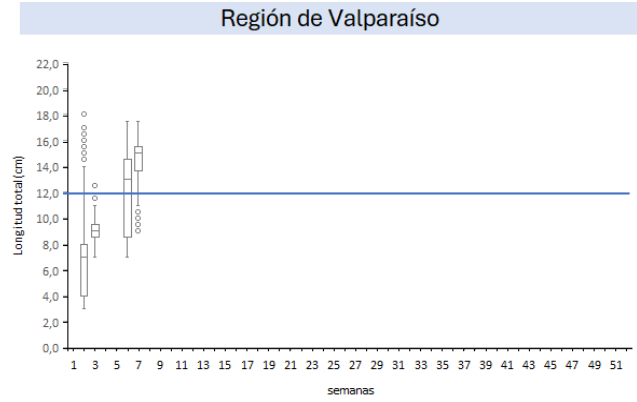
Boletín N° 07 : semana 49 (01 al 07 diciembre 2025)

#### 5.- Evolución semanal (boxPlot) de la estructura de talla 2024-2025.

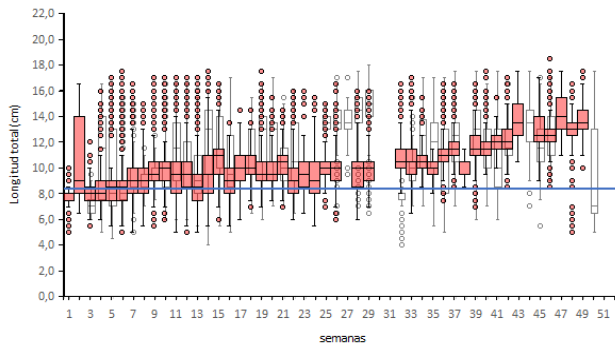
a) Sardina común



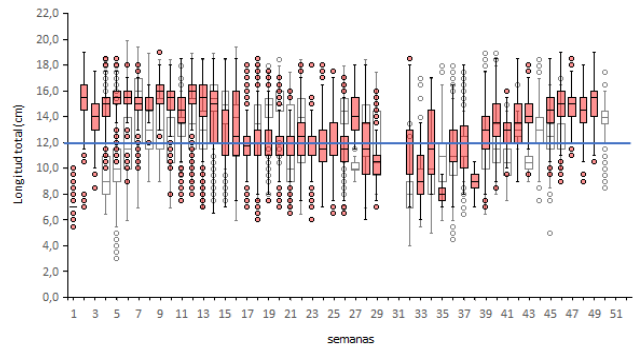
b) Anchoveta



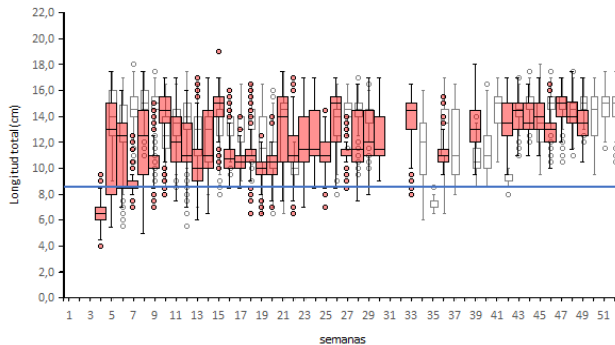
Regiones de Ñuble-Biobío



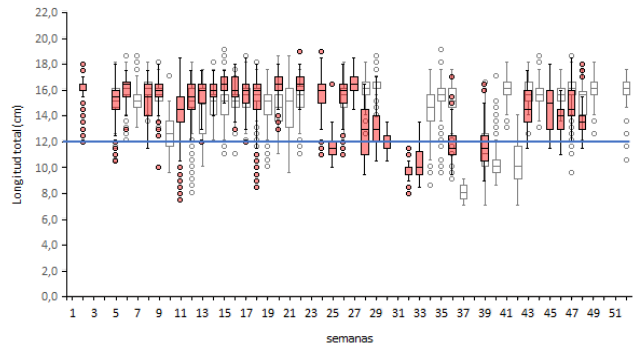
Regiones de Ñuble-Biobío



Regiones de La Araucanía-Los Ríos



Regiones de La Araucanía-Los Ríos



Nota: La línea horizontal azul corresponde al umbral correspondiente a la talla media de madurez de 12,0 cm LT en anchoveta y la talla de referencia 8,5 cm LT en sardina común (D. Ex N°05/2024)