



**BOLETÍN TÉCNICO SEMANAL  
PESQUERIA PELÁGICA CENTRO - SUR, 2020**

**Boletín: semana 27 (29 de junio al 05 de julio, 2020)**

**1).- Muestreo de Longitud**

FLOTA	REGION	ZONA DE PESCA (Latitud - Longitud)	REFERENCIA COSTERA	COMPOSICION ESPECIES	ESPECIE	CAPTURA ESTIMADA MUESTREO (t)	CAPTURA PROMEDIO (t / viaje )	N° EJEMPL.	RANGO TALLAS (cm)	MODA (cm)	% BAJO TMM <sup>(1)</sup> TML <sup>(2)</sup>	% ≤8,5 cm LT <sup>(3)</sup>	OBSERVACIONES
ARTESANAL	Valparaíso												Sin actividad de pesca comercial.
	Ñuble (Itata)												Sin actividad de pesca comercial.
	Biobío (B. Concepción)	36°31'59" - 72°59'58" 36°40'21" - 73°00'20"	Los Morros Pta. de Parra	S. Común 35,1% Anchoqueta 63,1% Pejerrey 1,8%	S. COMÚN	13,3	13,3	127	9,0 - 17,0	14,0	26,8	0,0	2 embarcación muestreada.
					ANCHOVETA	36,1	18,0	206	8,0 - 16,5	10,5	50,6		
	Biobío (G. de Arauco)												Sin actividad de pesca comercial.
	Biobío (I. Mocha - Tirúa)												Sin actividad de pesca comercial.
	Biobío (Total)	36°31'59" - 72°59'58" 36°40'21" - 73°00'20"	Los Morros Pta. de Parra	S. Común 35,1% Anchoqueta 63,1% Pejerrey 1,8%	S. COMÚN	13,3	13,3	127	9,0 - 17,0	14,0	26,8	0,0	2 embarcación muestreada.
					ANCHOVETA	36,1	18,0	206	8,0 - 16,5	10,5	50,6		
	La Araucanía	39°04'12" - 73°18'00"	Rucacura	S. Común 100%	S. COMÚN	16,0	16,0	97	12,5 - 17,0	15,0	0,0	0,0	1 embarcación muestreada. Se registran 4 embarcaciones operando en la zona.
	Los Ríos	39°24'12" - 73°23'06" 39°28'58" - 73°25'36"	Queule Maiquillahue	S. Común 16,4% Anchoqueta 83,4% Mote 0,2%	S. COMÚN	26,6	13,3	117	10,0 - 16,5	14,5	1,7	0,0	3 embarcaciones muestreadas. Se registran 21 embarcaciones en zona, de las cuales el 86% recalzan sin pesca.
ANCHOVETA					107,9	36,0	242	12,5 - 18,0	17,0	0,0			
Los Lagos													
Aysén													Sin información de pesca comercial.
INDUSTRIAL	Valparaíso - Biobío												
	La Araucanía	38°36'00" - 75°02'00" 39°18'00" - 74°46'00"	Pta. Nihue	Jurel 100%	JUREL	1.380	690	195	31 - 56	39	0,0		2 viajes: 2 muestreos en tierra.
	Los Ríos	39°25'31" - 74°26'19" 39°32'00" - 74°54'00"	Mehuín Chanchán	Jurel 97,6% otras sp. 2,4%	JUREL	1.228	614	151	31 - 48	41	0,0		2 viajes: 2 muestreos en tierra. otras sp: reineta y pez meduza.
	Aysén												Sin información de pesca comercial

S/D: Sin Datos

(1): Proporción de ejemplares bajo la Talla Media de Madurez, respecto al total muestreados para s. común (11,5 cm) y anchoqueta (12,0 cm) s. austral (13,5 cm)

(2): Proporción de jurel bajo la Talla Mínima Legal (26 cm), respecto al total de ejemplares muestreados

(3): Proporción de s. común ≤ 8,5 cm LT, respecto al total de ejemplares muestreados.

Captura Estimada: Captura de la(s) embarcación(es) muestreada(s) en el reporte

Captura Promedio: Captura media de todas las embarcaciones registradas en el reporte

(\*) Las muestras no satisfacen los requerimientos mínimos estadísticos



**BOLETÍN TÉCNICO SEMANAL  
PESQUERIA PELÁGICA CENTRO - SUR, 2020**

**Boletín: semana 27 (29 de junio al 05 de julio, 2020)**

**2).- Muestreo Biológico**

HEMBRAS TOTALES					
ESPECIE	REGIÓN	IGS (%) <sup>(1)</sup>	MADUREZ (%)	PHA <sup>(2)</sup>	EJEMPLARES (N°)
S. COMÚN	Biobío (Ba. Concepción)	7,1	Inactivas: - III : 96,2% IV: - V: 3,8%	96,2%	Total de la muestra: 151 Total hembras: 106
	La Araucanía	6,2	Inactivas: 2,3% III : 97,7% IV: - V: -	97,7%	Total de la muestra: 80 Total hembras: 43
	Los Ríos	6,2	Inactivas: 12,7% III : 87,3% IV: - V: -	87,3%	Total de la muestra: 117 Total hembras: 63
ANCHOVETA	Biobío (Ba. Concepción)	5,0	Inactivas: 32,6% III : 66,7% IV: 0,7% V: -	67,4%	Total de la muestra: 226 Total hembras: 138
	Los Ríos	6,2	Inactivas: 6,4% III : 88,3% IV: 5,3% V: -	93,6%	Total de la muestra: 180 Total hembras: 94
JUREL	La Araucanía	0,8	Inactivas: 100% III : - IV: - V: -	0%	Total de la muestra: 100 Total hembras: 67
	Los Ríos	1,0	Inactivas: 100% III : - IV: - V: -	0%	Total de la muestra: 100 Total hembras: 63

(1) IGS: Se estima para el total de hembras de s. común, anchoveta y s. austral R. de Los Lagos y R. de Aysén y jurel centro sur.  
Se estima para las hembras en fase de madurez III y IV, de s. común y anchoveta, solo durante el periodo referencial de la veda reproductiva.

(2) PHA: Proporción de Hembras Activas (EM III y IV)

(\*) Las muestras no satisfacen los requerimientos mínimos estadísticos

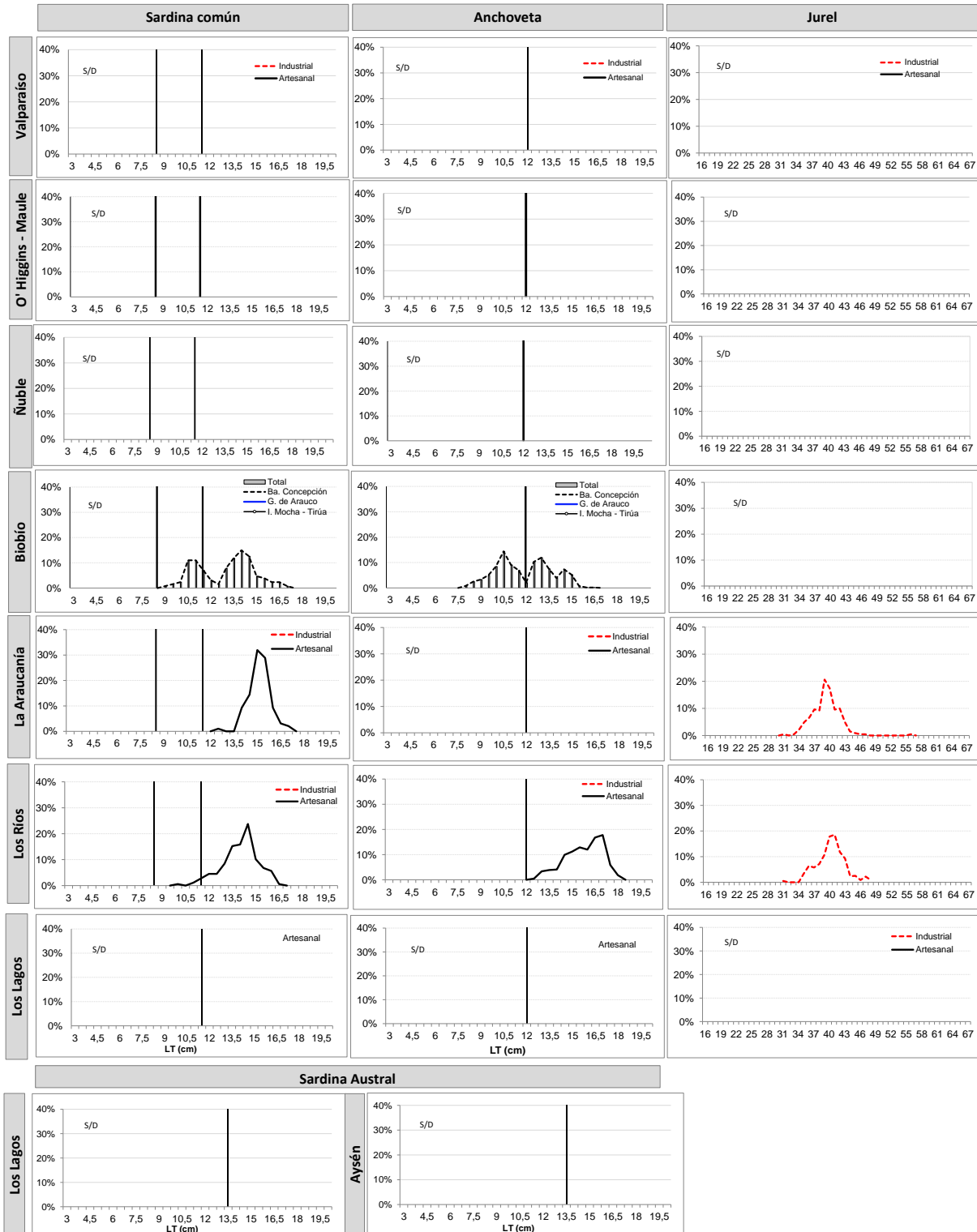
**MME: Muestras en Mal Estado**



**BOLETÍN TÉCNICO SEMANAL  
PESQUERÍA PELÁGICA CENTRO - SUR, 2020**

Boletín: semana 27 (29 de junio al 05 de julio, 2020)

3).- Estructura de Tallas



Información preliminar  
TR: Talla de Referencia de 8,5 cm LT.  
TMM: Talla Media de Madurez



**BOLETÍN TÉCNICO SEMANAL  
PESQUERIA PELÁGICA CENTRO - SUR, 2020**

**Boletín: semana 27 (29 de junio al 05 de julio, 2020)**

**4).- Ejemplares por litro**

Embarcación	Matrícula	Eslora (m)	Fecha Recalada	Puerto Descarga	Muestreo (L: Lance)	Zona de Pesca	Región	Especie	Rango (cm)	Moda (cm)	% BAJO TMM <sup>(1)</sup> TML <sup>(2)</sup>	% ≤8,5 cm LT <sup>(3)</sup>	N° Ejem./ Lt.	Peso (g)	Captura estimada (t)
L/M Esturión	2067	17,78	02-jul 15:10	Talcahuano	tierra	36° 31' 59" - 72° 59' 58"	Biobío	Anchoveta	8,0 - 15,0	10,5	56,0	-	101	902	30
L/M Matías III	2473	11,8	04-jul 14:14	Talcahuano	tierra	36° 40' 21" - 73° 00' 20"		S. Común	9,0 - 17,0	14,0	26,8	0,0	51	859	13
L/M Matías III	2473	11,8	04-jul 14:14	Talcahuano	tierra	36° 40' 21" - 73° 00' 20"		Anchoveta	10,0 - 16,5	14,5	23,6	-	51	808	6
L/M Don Sebastián	2163	12,0	30-jun 21:45	Corral	tierra	39° 04' 12" - 73° 18' 00"	La Araucanía	S. Común	12,5 - 17,0	15,0	0,0	0,0	28	824	16
PAM Don Edmundo	2930	60,4	01-jul 2:00	San Vicente	tierra	39° 18' 00" - 74° 46' 00"		Jurel	35 - 44	39	0,0	-	-	-	680
PAM Don Boris	2902	55,4	02-jul 22:00	San Vicente	tierra	38° 36' 00" - 75° 02' 00"		Jurel	31 - 56	39	0,0	-	-	-	700
L/M Aguila Real	1046	18,0	29-jun 15:35	Corral	tierra	39° 24' 12" - 73° 23' 06"	Los Ríos	S. Común	12,0 - 16,0	14,5	0,0	0,0	35	822	18
L/M Aguila Real	1046	18,0	29-jun 15:35	Corral	tierra	39° 24' 12" - 73° 23' 06"		Anchoveta	13,0 - 18,0	15,5	0,0	-	33	817	42
L/M Eben Ezer II	4816	15,0	30-jun 10:25	Corral	tierra	39° 28' 58" - 73° 25' 36"		S. Común	10,0 - 16,5	14,0	5,3	0,0	44	793	9
L/M Eben Ezer II	4816	15,0	30-jun 10:25	Corral	tierra	39° 28' 58" - 73° 25' 36"		Anchoveta	13,0 - 18,0	17,0	0,0	0,0	28	786	41
L/M Alberto M	3183	18,0	02-jul 14:10	Corral	tierra	39° 28' 18" - 73° 24' 00"		Anchoveta	12,5 - 18,0	16,5	0,0	-	31	820	24
PAM Ventisquero	2906	60,4	29-jun 23:12	Coronel	tierra	39° 25' 31" - 74° 26' 19"		Jurel	31 - 47	40	0,0	-	-	-	500
PAM Don Alfonso	3217	66,0	30-jun 1:15	San Vicente	tierra	39° 32' 00" - 74° 54' 00"		Jurel	35 - 48	41	0,0	-	-	-	729

(\*): Las muestras no satisfacen los requerimientos mínimos estadísticos

MME: Muestra en Mal Estado

LSP: Lance sin pesca

VSP: Viaje sin pesca

Escala referencial de ejemplares por litro:

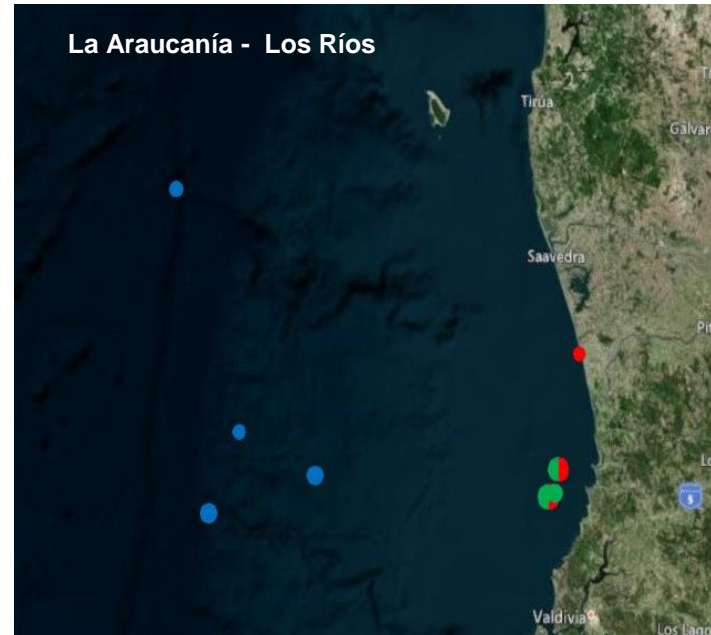
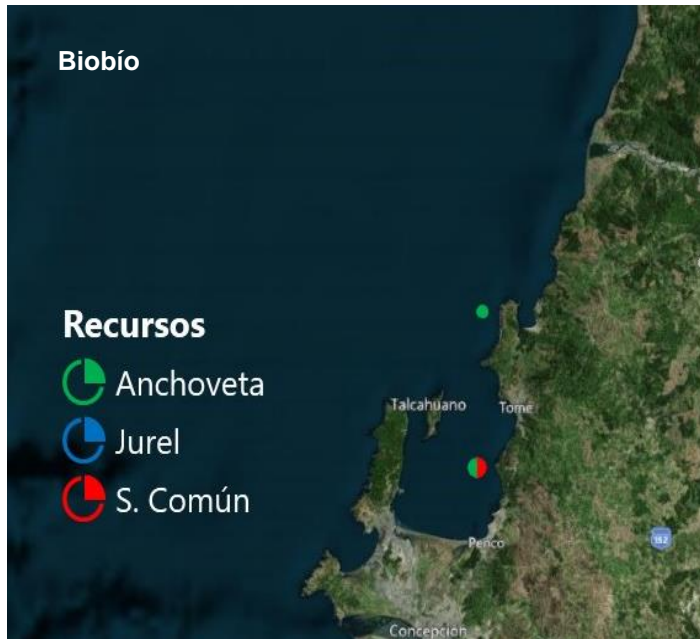
Ejemplares	n / Litro
Grandes	< 100
Medianos	101-140
Pequeños	> 140



## BOLETÍN TÉCNICO SEMANAL PESQUERÍA PELÁGICA CENTRO - SUR, 2020

Boletín: semana 27 (29 de junio al 05 de julio, 2020)

### 5).- Distribución espacial de las capturas



Nota: Los plot corresponden a los lances/viajes provenientes de la tabla Ejemplares por litro.