



**BOLETÍN TÉCNICO SEMANAL
PESQUERIA PELÁGICA CENTRO - SUR, 2020**

Boletín: semana 25 (15 al 21 de junio, 2020)

1).- Muestreo de Longitud

FLOTA	REGION	ZONA DE PESCA (Latitud - Longitud)	REFERENCIA COSTERA	COMPOSICION ESPECIES	ESPECIE	CAPTURA ESTIMADA MUESTREO (t)	CAPTURA PROMEDIO (t / viaje)	N° EJEMPL.	RANGO TALLAS (cm)	MODA (cm)	% BAJO TMM ⁽¹⁾ TML ⁽²⁾	% ≤8,5 cm LT ⁽³⁾	OBSERVACIONES
ARTESANAL	Valparaíso												Sin actividad de pesca comercial.
	Ñuble - Los Ríos												Sin actividad de pesca comercial por malas condiciones climáticas. Puertos cerrados.
	Los Lagos	42°06'29" - 72°27'54" 42°29'16" - 72°43'12"	Canal Cholgo Estero Reñihue	Anchoveta 86,7% S. Común 10,5% S. Austral 2,8%	S. AUSTRAL	2,0	2,0	15	13,5 - 14,5	14,0	0,0	/	2 embarcaciones muestreadas
					S. COMÚN	8,4	8,4	58	11,5 - 14,5	13,0	0,0	/	
					ANCHOVETA	69,6	34,8	184	14,5 - 17,5	15,5	0,0	/	
Aysén												Sin información de pesca comercial.	
INDUSTRIAL	Valparaíso - Ñuble												Sin información de pesca comercial.
	Biobío	37°40'00" - 73°47'12" 37°51'30" - 73°41'30"	Morguilla Pangue	Jurel 100%	JUREL	830	830	218	38 - 59	49	0,0	/	1 muestreo embarcado, 3 lances
	La Araucanía	39°09'00" - 74°02'00"	Toltén	Jurel 100%	JUREL	850	850	86	34 - 49	41	0,0	/	1 muestreo en tierra.
	Aysén												Sin información de pesca comercial.

S/D: Sin Datos

(1): Proporción de ejemplares bajo la Talla Media de Madurez, respecto al total muestreados para s. común (11,5 cm) y anchoveta (12,0 cm) s. austral (13,5 cm)

(2): Proporción de jurel bajo la Talla Mínima Legal (26 cm), respecto al total de ejemplares muestreados

(3): Proporción de s. común ≤ 8,5 cm LT, respecto al total de ejemplares muestreados.

Captura Estimada: Captura de la(s) embarcación(es) muestreada(s) en el reporte

Captura Promedio: Captura media de todas las embarcaciones registradas en el reporte

(*) Las muestras no satisfacen los requerimientos mínimos estadísticos



**BOLETÍN TÉCNICO SEMANAL
PESQUERIA PELÁGICA CENTRO - SUR, 2020**

Boletín: semana 25 (15 al 21 de junio, 2020)

2).- Muestreo Biológico

		HEMBRAS TOTALES				
ESPECIE	REGIÓN	IGS (%) (1)	MADUREZ (%)	PHA (2)	EJEMPLARES (N°)	
S. COMÚN	Los Lagos	2,7	Inactivas: 62,5%	37,5%	Total de la muestra:	58
			III : 28,1%		Total hembras:	32
			IV: 9,4%			
			V: -			
ANCHOVETA	Los Lagos	2,0	Inactivas: 90%	10,5%	Total de la muestra:	160
			III : 10,5%		Total hembras:	95
			IV: -			
			V: -			
S. AUSTRAL		2,7 (*)	Inactivas: 90,0%	10,0%	Total de la muestra:	15
			III : 10,0%		Total hembras:	10
			IV: -			
			V: -			
JUREL	Biobío	0,6	Inactivas: 100%	0,0%	Total de la muestra:	50
			III : -		Total hembras:	30
			IV: -			
			V: -			
	La Araucanía	0,9	Inactivas: 100%	0,0%	Total de la muestra:	50
			III : -		Total hembras:	24
			IV: -			
			V: -			

(1) IGS: Se estima para el total de hembras, a partir de la TMM (s. común, anchoveta, jurel y s. austral).

(2) PHA: Potencial de Hembras Activas (EM III y IV)

(*) Las muestras no satisfacen los requerimientos mínimos estadísticos

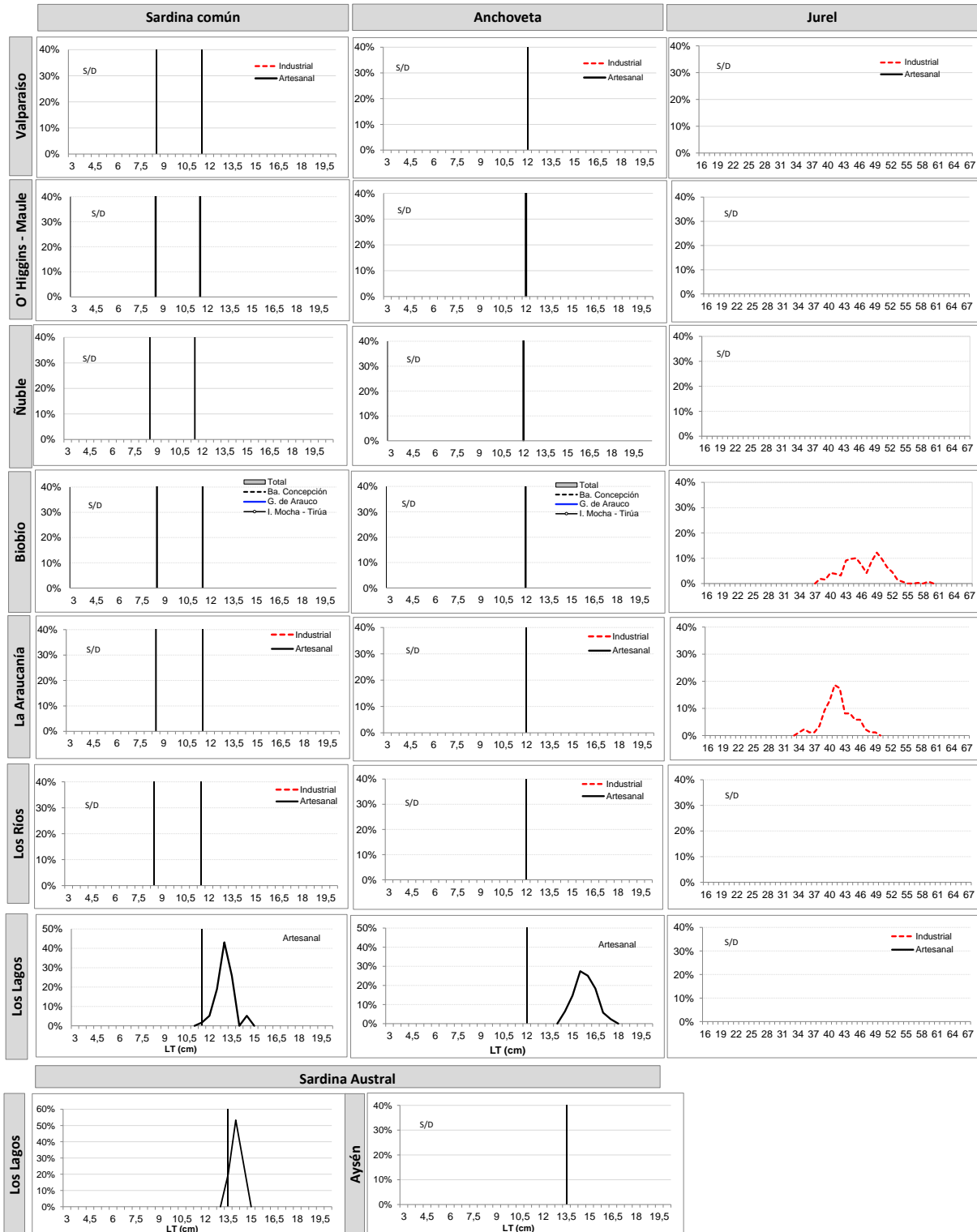
MME: Muestras en Mal Estado



**BOLETÍN TÉCNICO SEMANAL
PESQUERÍA PELÁGICA CENTRO - SUR, 2020**

Boletín: semana 25 (15 al 21 de junio, 2020)

3).- Estructura de Tallas



Información preliminar
TR: Talla de Referencia de 8,5 cm LT.
TMM: Talla Media de Madurez



**BOLETÍN TÉCNICO SEMANAL
PESQUERIA PELÁGICA CENTRO - SUR, 2020**

Boletín: semana 25 (15 al 21 de junio, 2020)

4).- Ejemplares por litro

Embarcación	Matrícula	Eslora (m)	Fecha Recalada	Puerto Descarga	Muestreo (L: Lance)	Zona de Pesca	Región	Especie	Rango (cm)	Moda (cm)	% BAJO TMM ⁽¹⁾ TML ⁽²⁾	% ≤8,5 cm LT ⁽³⁾	Nº Ejem./ Lt.	Peso (g)	Captura estimada (t)
PAM COBRA	2922	58,7	18-jun 2:00	San Vicente	embarcado L1	37° 40' 00" - 73° 47' 12"	Biobío	Jurel	38 - 57	44	0,0	-	-	-	190
PAM COBRA	2922	58,7	18-jun 2:00	San Vicente	embarcado L2	37° 50' 24" - 73° 44' 06"		Jurel	40 - 59	49	0,0	-	-	-	430
PAM COBRA	2922	58,7	18-jun 2:00	San Vicente	embarcado L3	37° 51' 30" - 73° 41' 30"		Jurel	38 - 54	45	0,0	-	-	-	210
PAM DON JULIO	2870	58,9	15-jun 17:10	Coronel	tierra	39° 09' 00" - 74° 02' 00"	La Araucanía	Jurel	34 - 49	41	0,0	-	-	-	850
L/M ORION I	4347	17,9	15-jun 6:50	Calbuco - San José	tierra	42° 29' 16" - 72° 43' 12"	Los Lagos	S. Común	11,5 - 14,5	13,0	0,0	-	40	778	8
L/M ORION I	4347	17,9	15-jun 6:50	Calbuco - San José	tierra	42° 29' 16" - 72° 43' 12"		Anchoveta	14,5 - 17,5	15,5	0,0	-	31	751	30
L/M ORION I	4347	17,9	15-jun 6:50	Calbuco - San José	tierra	42° 29' 16" - 72° 43' 12"		S. Austral	13,5 - 14,5	14,0	0,0	-	-	-	2
RIO MAULE I	4440	15,0	15-jun 5:30	Calbuco - San José	tierra	42° 06' 29" - 72° 27' 54"		Anchoveta	14,5 - 17,5	16,0	0,0	-	32	835	40

(*): Las muestras no satisfacen los requerimientos mínimos estadísticos

MME: Muestra en Mal Estado

LSP: Lance sin pesca

VSP: Viaje sin pesca

Escala referencial de ejemplares por litro:

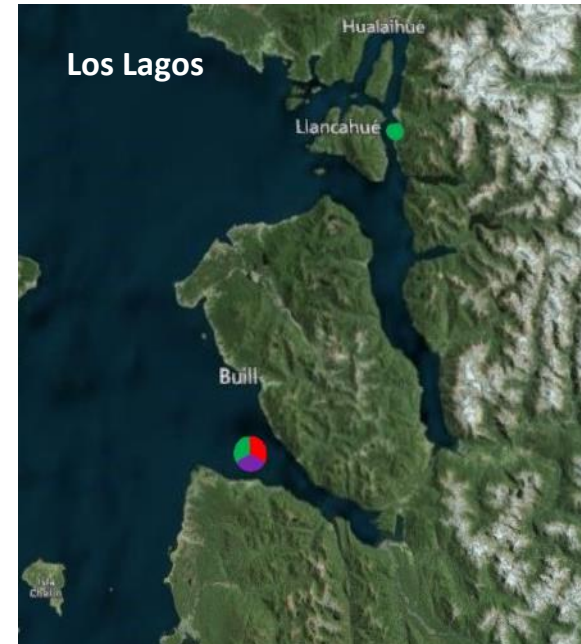
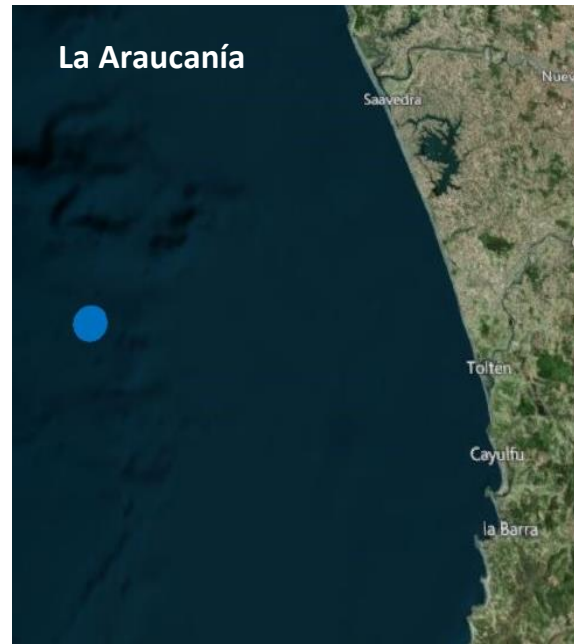
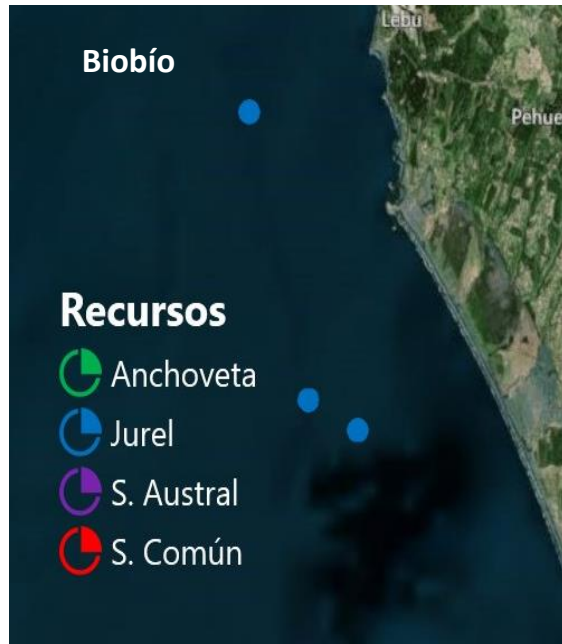
Ejemplares	n / Litro
Grandes	< 100
Medianos	101-140
Pequeños	> 140



BOLETÍN TÉCNICO SEMANAL PESQUERIA PELÁGICA CENTRO - SUR, 2020

Boletín: semana 25 (15 al 21 de junio, 2020)

5).- Distribución espacial de las capturas



Nota: Los plot corresponden a los lances/viajes provenientes de la tabla Ejemplares por litro.