



DOCUMENTO MONITOREO DE RECLUTAMIENTO

MONITOREO DEL PROCESO DE RECLUTAMIENTO DE SARDINA AUSTRAL, SARDINA COMÚN Y ANCHOVETA
X REGIÓN, 2018

Boletín N° 05 : Semana 16 (16 al 22 de abril 2018)

1).- Muestreo de Longitud

SECTOR DE PROSPECCIÓN	ZONA DE PESCA (Latitud - Longitud)	REFERENCIA COSTERA	COMPOSICION ESPECIES	ESPECIE	CAPTURA ESTIMADA MUESTREO (kg)	CAPTURA PROMEDIO (kg / VCP)	N° EJEMPL.	RANGO TALLAS (cm)	MODA (cm)	% BAJO TMM ⁽¹⁾	OBSERVACIONES
SECTOR 1 NOR PONIENTE	41°47'06" - 73°18'45"	Isla Lagartija	S. Común 57,6% Anchoqueta 42,4%	S. COMÚN	17,280	17,280	203	9,5 - 12,5	11,0	70,4	Se realiza 1 viaje con 1 lance con pesca. Amplio recorrido del Sector con poco ambiente de pesca. Los peces se ubicaron entre 40 y 60 metros de profundidad, quedando fuera del alcance de la red.
				ANCHOVETA	12,720	12,720	169	10,5 - 17,0	14,0	10,1	
SECTOR 2 SUR PONIENTE	42°31'26" - 73°33'51" 42°22'34" - 73°35'14"	Hudson Punta Ovicre									Se realiza 1 viaje con 2 lances sin pesca. Amplio recorrido del Sector con poco ambiente y peces apegados al fondo.
SECTOR 3 NOR ORIENTE											Sin actividad por condiciones climáticas desfavorables y puerto cerrado.
SECTOR 4 SUR ORIENTE											Sin actividad por condiciones climáticas desfavorables y puerto cerrado.
X (TOTAL)	41°47'06" - 73°18'45" 42°31'26" - 73°35'51"	Isla Lagartija	S. Común 57,6% Anchoqueta 42,4%	S. COMÚN	17,280	17,280	203	9,5 - 12,5	11,0	70,4	Se realizan 2 viajes totales, 1 con pesca. Total 3 lances, 1 con pesca. Amplia búsqueda en los Sectores 1 y 2 con poco éxito. No fue posible realizar más lances debido a que el recurso se encontró muy profundo y fuera del alcance de la red.
				ANCHOVETA	12,720	12,720	169	10,5 - 17,0	14,0	10,1	

S/D: Sin Datos

(1): Proporción de ejemplares bajo la Talla Media de Madurez, respecto al total muestreados para s. común (11,5 cm), anchoqueta (12,0 cm) y s. austral (13,5 cm).

Captura Estimada: Captura de la(s) embarcación(es) muestreada(s) en el reporte.

Captura Promedio: Captura media de todas las embarcaciones registradas en el reporte.

(*) Las muestras no satisfacen los requerimientos mínimos estadísticos.

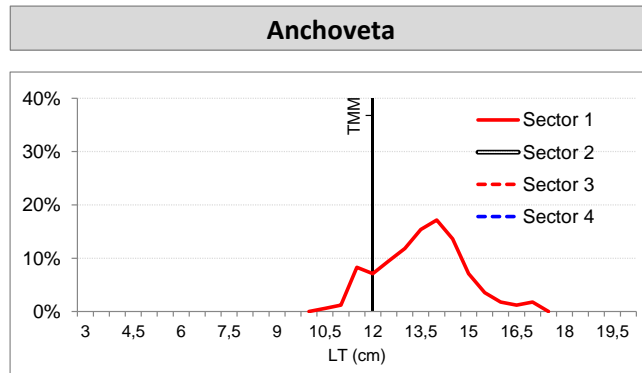
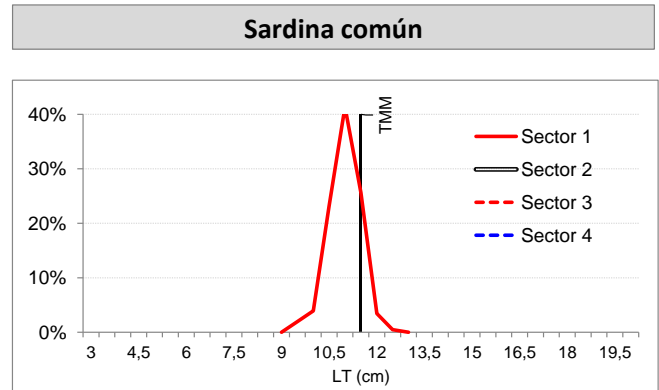
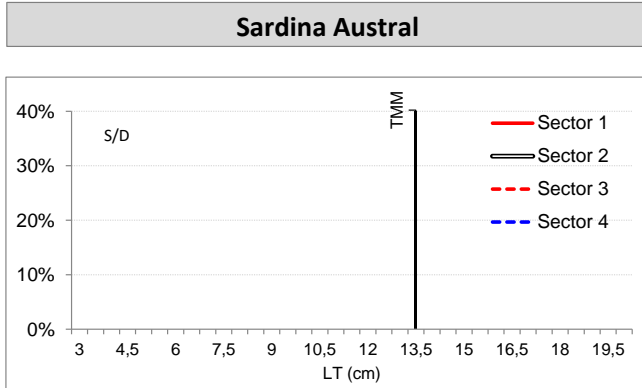


DOCUMENTO MONITOREO DE RECLUTAMIENTO

MONITOREO DEL PROCESO DE RECLUTAMIENTO DE SARDINA AUSTRAL, SARDINA COMÚN Y ANCHOVETA X REGIÓN, 2018

Boletín Nº 05 : Semana 16 (16 al 22 de abril 2018)

3).- Estructura de Tallas





DOCUMENTO MONITOREO DE RECLUTAMIENTO

MONITOREO DEL PROCESO DE RECLUTAMIENTO DE SARDINA AUSTRAL, SARDINA COMÚN Y ANCHOVETA
X REGIÓN, 2018

Boletín N° 05 : Semana 16 (16 al 22 de abril 2018)

4).- Ejemplares por litro

Embarcación	Matrícula	Eslora (m)	Fecha Zarpe	Puerto Descarga	Muestreo (L: Lance)	Zona de Pesca	Sector	Especie	Rango (cm)	Moda (cm)	% BAJO TMM	N° Ejem./ litro	Peso (g)	Captura estimada (kg)
L/M Pilfican II	6376	17,9	18-abr 15:00	San Rafael	embarcado L1	41° 47' 06" - 73° 18' 45"	Sector 1 Nor Poniente	S. Común	9,5 - 12,5	11,0	70,4	110	1.060	17,280
L/M Pilfican II	6376	17,9	18-abr 15:00	San Rafael	embarcado L1	41° 47' 06" - 73° 18' 45"		Anchoqueta	10,5 - 17,0	14,0	10,1	-	-	12,720
L/M Pilfican III	6806	17,7	16-abr 16:00	San Rafael	embarcado L1	42° 31' 26" - 73° 33' 51"	Sector 2 Sur Poniente	-	-	-	-	-	-	LSP
L/M Pilfican III	6806	17,7	16-abr 16:00	San Rafael	embarcado L2	42° 22' 34" - 73° 35' 14"		-	-	-	-	-	-	LSP
L/M Pilfican II	6376	17,9					Sector 3 Nor Oriente							
L/M Pilfican III	6806	17,7					Sector 4 Sur Oriente							

(*) Las muestras no satisfacen los requerimientos mínimos estadísticos.

MME: Muestra en Mal Estado.

LSP: lance sin pesca.

VSP: viaje sin pesca.

Escala referencial de ejemplares por litro:

Ejemplares	n / Litro
Grandes	< 100
Medianos	100-140
Pequeños	> 140