



DOCUMENTO MONITOREO DE RECLUTAMIENTO

MONITOREO DEL PROCESO DE RECLUTAMIENTO DE SARDINA AUSTRAL, SARDINA COMÚN Y ANCHOVETA DE LA X REGIÓN

Reporte N° 09 : 17 al 23 de mayo, 2017

1).- Muestreo de Longitud

ZONA DE PESCA (Latitud - Longitud)	REFERENCIA COSTERA	COMPOSICIÓN ESPECIES	ESPECIE	CAPTURA ESTIMADA MUESTREO (kg)	CAPTURA PROMEDIO (kg / viaje)	N° EJEMPL.	RANGO TALLAS (cm)	MODA (cm)	% BAJO TMM ⁽¹⁾	OBSERVACIONES
41°47'27" - 73°19'16" 41°53'58" - 73°04'58"	Ba. Ilto Abtao I. Tabón	S. Común 52,6% Anchoveta 45,5% S: Austral 1,9%	S. AUSTRAL	2,450	1,225	22	11,0 - 17,0	15,5	14,3	Dos viajes realizados, 3 lances con pesca. Viaje 1 (18/05): L1 Bahía Ilto. L2 Isla Tabón. Viaje 2 (19/05): L1 A la cuadra de Isla Huapi, Abtao.
			ANCHOVETA	46,900	23,450	347	12,0 - 18,5	16,0	0,0	El recurso se presentó muy escaso y en profundidad, lo que sumado a las malas condiciones climáticas imperantes en gran parte del período analizado, impidió realizar más viajes de pesca y muestreo.
			S. COMÚN	55,650	27,825	377	9,5 - 17,0	11,0 - 14,5	43,0	Con el Reporte N°9 se da por finalizada la prospección de pesca y muestreo del proceso de reclutamiento de sardinas y anchoveta en la X Región para el 2017.

S/D: Sin Datos

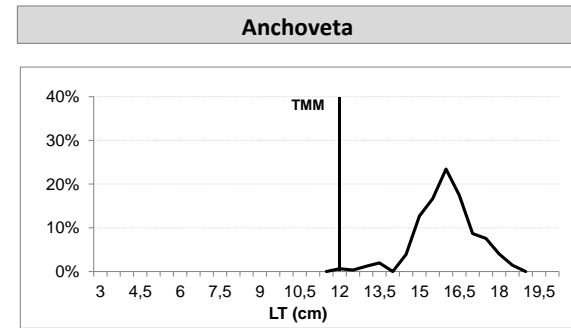
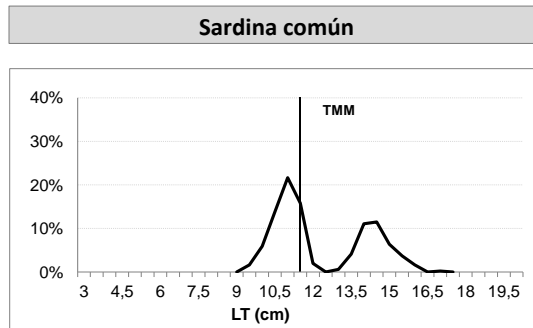
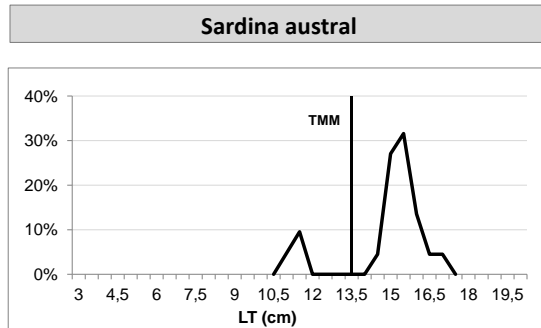
(1): Proporción de ejemplares bajo la Talla Media de Madurez, respecto al total muestreado para s. común (11,5 cm), anchoveta (12,0 cm) y s. austral (13,5 cm).

Captura Estimada: Captura de la(s) embarcación(es) muestreada(s) en el Reporte.

Captura Promedio: Captura media de todas las embarcaciones registradas en el Reporte.

(*) Las muestras no satisfacen los requerimientos mínimos estadísticos.

2).- Estructura de Tallas





DOCUMENTO MONITOREO DE RECLUTAMIENTO

MONITOREO DEL PROCESO DE RECLUTAMIENTO DE SARDINA AUSTRAL, SARDINA COMÚN Y ANCHOVETA
DE LA X REGIÓN

Reporte N° 09 : 17 al 23 de mayo, 2017

3).- Ejemplares por litro

Embarcación	Matrícula	Eslora (m)	Fecha Recalada	Puerto Descarga	Muestreo (L: Lance)	Zona de Pesca	Especie	Moda (cm)	Rango (cm)	% BAJO TMM ⁽¹⁾	N° Ejem./ Litro	Peso (g)	Captura estimada (kg)
L/M Pilfican III	6806	17,7	18-may 6:45	San Rafael	embarcado L1	41° 53' 58" - 73° 04' 58"	S. Común	14,5	11,5 - 16,0	0,0	-	-	3,150
L/M Pilfican III	6806	17,7	18-may 6:45	San Rafael	embarcado L1	41° 53' 58" - 73° 04' 58"	Anchoveta	16,0	12,0 - 18,5	0,0	32	805	31,850
L/M Pilfican III	6806	17,7	18-may 6:45	San Rafael	embarcado L2	41° 53' 55" - 73° 08' 15"	S. Común	14,0 - 14,5	13,0 - 17,0	0,0	36	730	18,900
L/M Pilfican III	6806	17,7	18-may 6:45	San Rafael	embarcado L2	41° 53' 55" - 73° 08' 15"	Anchoveta	16,0	13,0 - 18,5	0,0	-	-	14,000
L/M Pilfican III	6806	17,7	18-may 6:45	San Rafael	embarcado L2	41° 53' 55" - 73° 08' 15"	S. Austral	15,5	14,5 - 17,0	0,0	-	-	2,100
L/M Pilfican III	6806	17,7	19-may 9:00	San Rafael	embarcado L1	41° 47' 27" - 73° 19' 16"	S. Común	11,0	9,5 - 12,0	71,2	86	860	33,600
L/M Pilfican III	6806	17,7	19-may 9:00	San Rafael	embarcado L1	41° 47' 27" - 73° 19' 16"	Anchoveta	15,0	13,5 - 16,0	0,0	-	-	1,050
L/M Pilfican III	6806	17,7	19-may 9:00	San Rafael	embarcado L1	41° 47' 27" - 73° 19' 16"	S. Austral	11,5	11,0 - 11,5	-	-	-	0,350

TMM: Talla Media de Madurez (LT)

MME: Muestra en Mal Estado

Escala referencial de ejemplares por litro:

Ejemplares	N° / Litro
Grandes	≤100
Medianos	101 - 140
Pequeños	≥ 141