



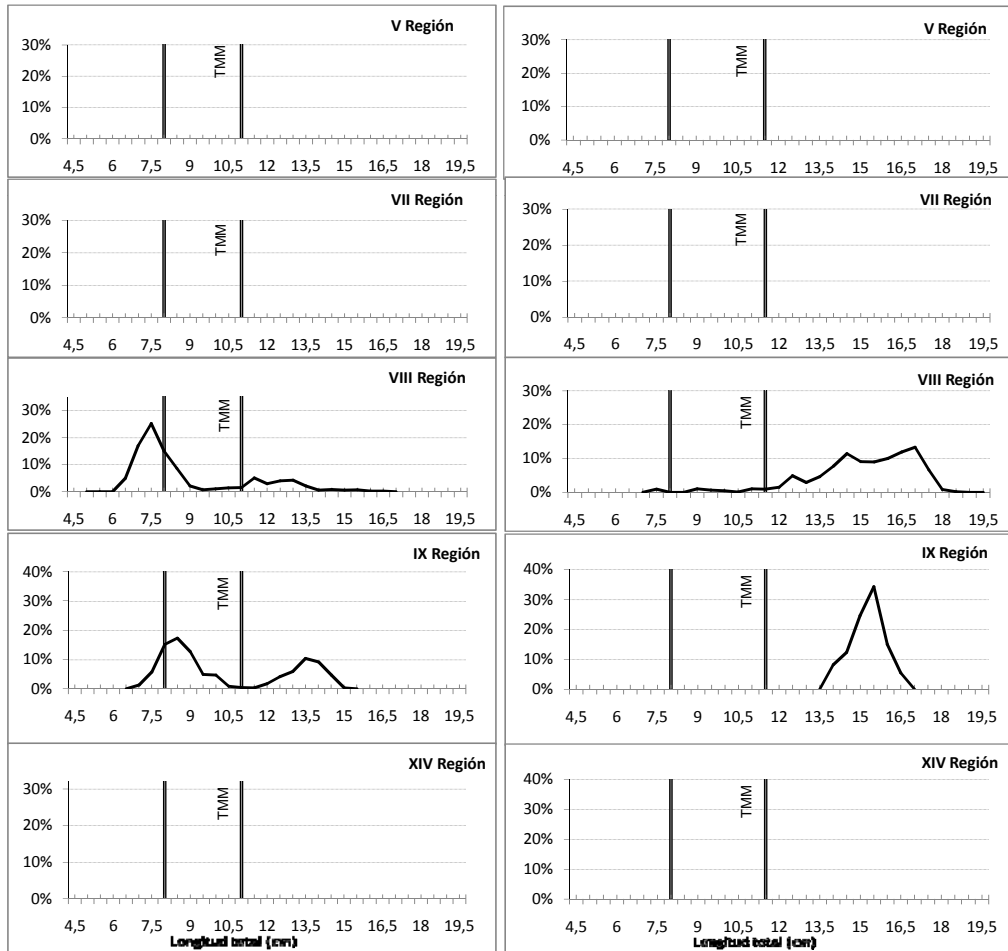
**FLOTA TOTAL**

Período muestreo  
27 de junio

ESPECIE	REGIÓN	CAPTURA MUESTREADA (t)	N° EJEMPLARES	N° VIAJES	RANGO DE TALLA (cm)	MODA (cm)	% BAJO TPM*	% ≤8,0 cm.
S. Común	V							
	VII							
	VIII	134	615	5	5,5 - 16,5	7,5	78,1	79,8
	IX	173	266	2	7,0 - 15,0	8,5	63,3	35,1
	XIV							
Anchoveta	V							
	VII							
	VIII	66	340	4	7,5 - 18,5	17,0	5,5	18,5
	IX	7	73	1	14,0 - 16,5	15,5	0,0	0,0
	XIV							

Estructura de talla de sardina común

Estructura de talla de anchoveta



Latitud (S)		
Regiones	Límite Norte	Límite Sur
V	33°53'43	34°41'00
VII	34°41'00	36°00'39
VIII	36°00'39	38°28'35
IX	38°28'35	39°23'12
XIV	39°23'12	40°14'30

\* TMM: Talla Media Madurez

Nota:

**V y VII Región sin actividad**

**XIV Región puerto cerrado**

**Para este monitoreo en particular, en la flota industrial sólo operó nave Duqueco.**

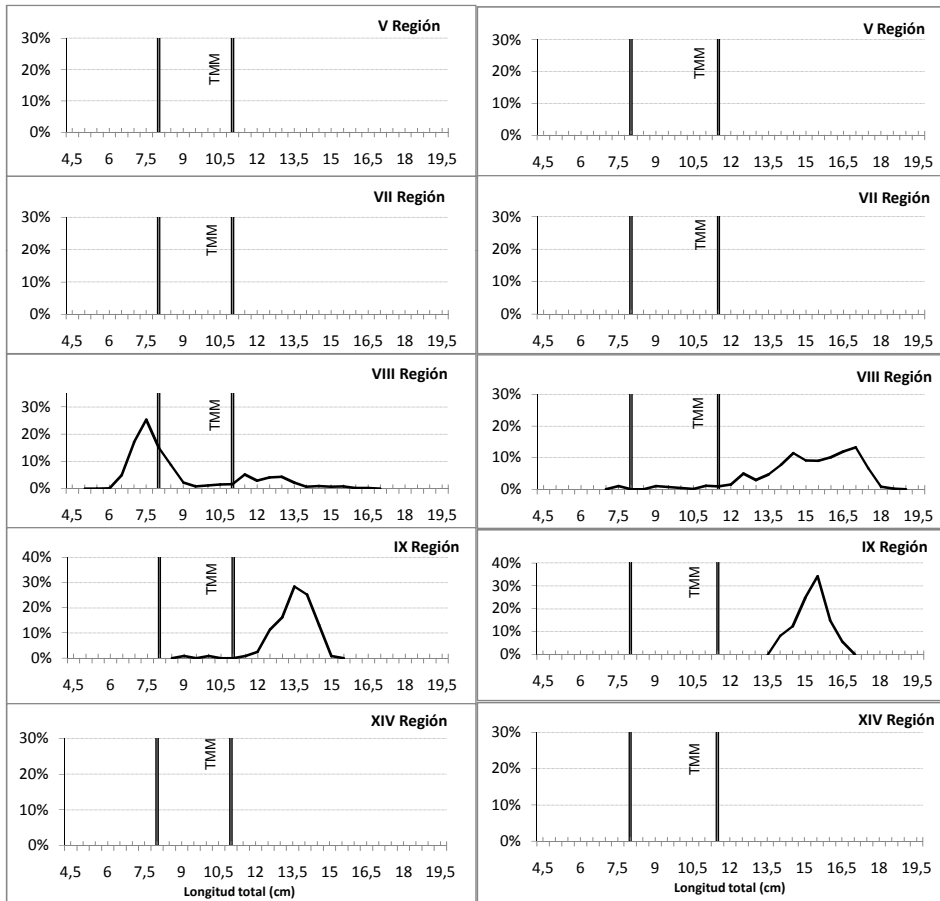


Periodo muestreo  
27 de junio

ESPECIE	REGIÓN	CAPTURA MUESTREADA (t)	N° EJEMPLARES	N° VIAJES	RANGO DE TALLA (cm)	MODA (cm)	% BAJO TPM*	% ≤8,0 cm.
S. Común	V							
	VII							
	VIII	134	615	5	60, - 16,5	7,5	78,1	79,8
	IX	63	123	1	9,0 - 15,0	13,5	1,6	0,0
	XIV							
Anchoveta	V							
	VII							
	VIII	66	340	4	7,5 - 18,5	17,0	5,5	18,5
	IX	7	73	1	14,0 - 16,5	15,5	0,0	0,0
	XIV							

Estructura de talla de sardina común

Estructura de talla de anchoveta



Regiones	Latitud (S)	
	Limite Norte	Limite Sur
V	33°53'43	34°41'00
VII	34°41'00	36°00'39
VIII	36°00'39	38°28'35
IX	38°28'35	39°23'12
XIV	39°23'12	40°14'30

Nota:  
Información preliminar

\* TMM: Talla Media Madurez



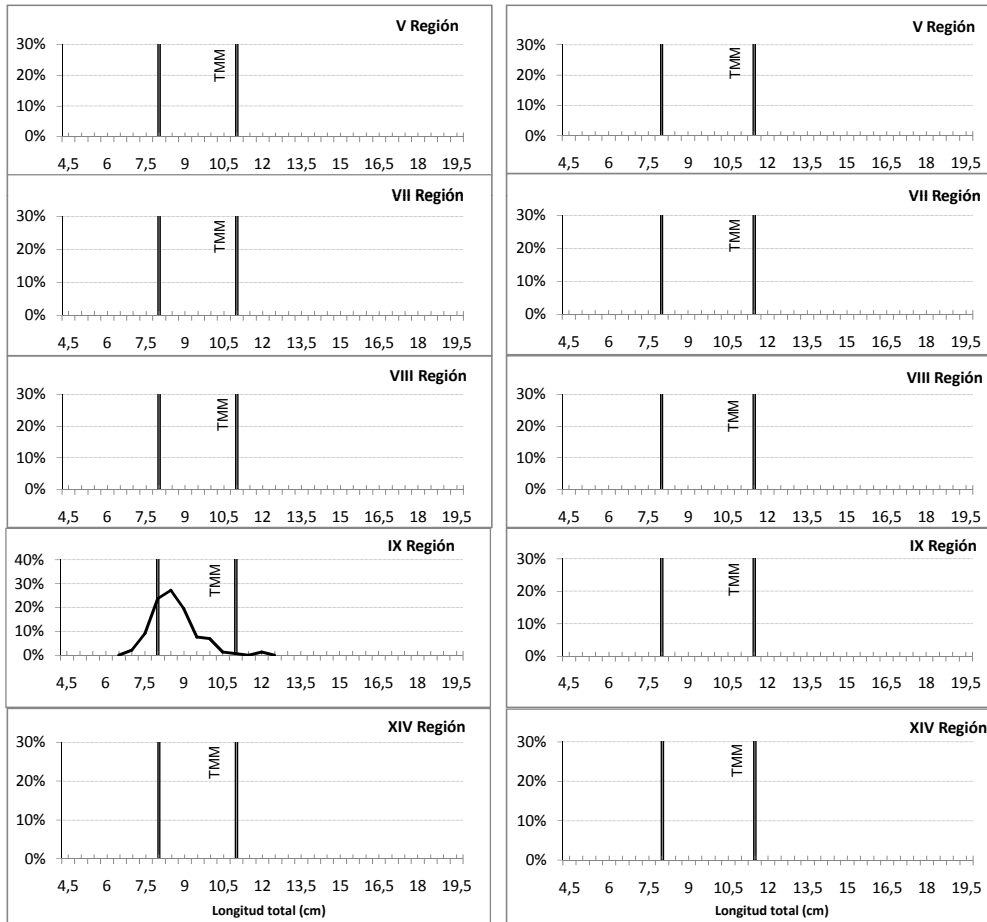
**FLOTA INDUSTRIAL**

Período muestreo  
27 de junio

ESPECIE	REGIÓN	CAPTURA MUESTREADA (t)	N° EJEMPLARES	N° VIAJES	RANGO DE TALLA (cm)	MODA (cm)	% BAJO TPM*	% ≤8,0 cm.
S. Común	V							
	VII							
	VIII							
	IX	110	143	1	7,0-12,0	8,5	98,6	35,5
	XIV							
Anchoveta	V							
	VII							
	VIII							
	IX							
	XIV							
	X							

**Estructura de talla de sardina común**

**Estructura de talla de anchoveta**



Latitud (S)		
Regiones	Limite Norte	Limite Sur
V	33°53'43	34°41'00
VII	34°41'00	36°00'39
VIII	36°00'39	38°28'35
IX	38°28'35	39°23'12
XIV	39°23'12	40°14'30

\* TMM: Talla Media Madurez

Información preliminar

---



---



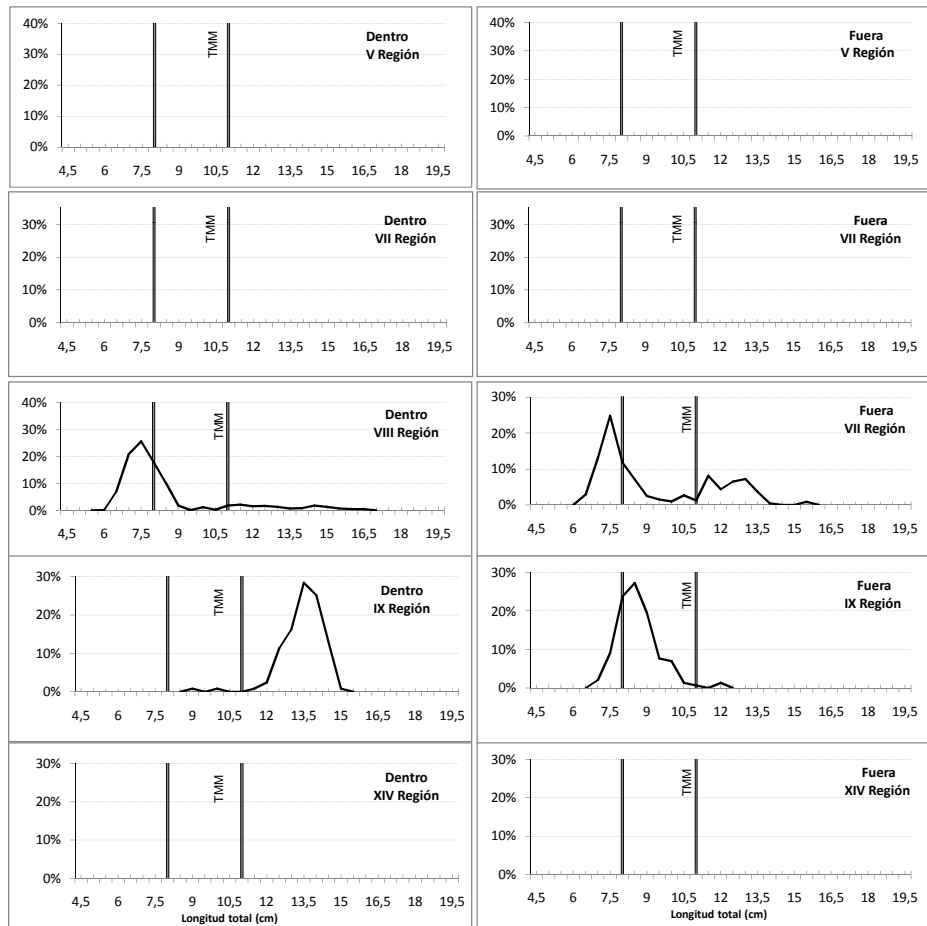
---



Período muestreo  
27 de junio

REGIÓN	LOCALIZACION	CAPTURA MUESTREADA (t)	N° EJEMPLARES	N° VIAJES	RANGO DE TALLA (cm)	MODA (cm)	% BAJO TPM*	% ≤8,0 cm.	FLOTA	CATEGORÍA N° NAVES
V REGIÓN	Dentro 5mn									
	Fuera 5mn									
VII REGIÓN	Dentro 5mn									
	Fuera 5mn									
VIII REGIÓN	Dentro 5mn	67	373	7,5	6,0 - 16,5	7,5	87,1	82,4	ART	<12 12-15 >15
	Fuera 5mn	66	242	2	6,0 - 15,5	7,5	68,9	76,5	ART	<12 12-15 >15
IX REGIÓN	Dentro 5mn	63	123	1	9,0 - 15,0	13,5	1,6	0,0	ART	<12 12-15 >15
	Fuera 5mn	110	143	1	7,0 - 12,0	8,5	98,6	35,5	IND	<12 12-15 >15
XIV REGION	Dentro 5mn									
	Fuera 5mn									

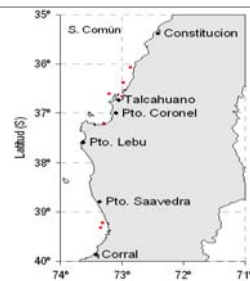
Estructura de talla de sardina común



Latitud (S)		
Regiones	Limite Norte	Limite Sur
V	33°5'34"	34°41'00"
VII	34°41'00"	36°00'39"
VIII	36°00'39"	38°28'35"
IX	38°28'35"	39°23'12"
XIV	39°23'12"	40°14'30"

\* TMM: Talla Media Madurez

Nota:  
Información preliminar

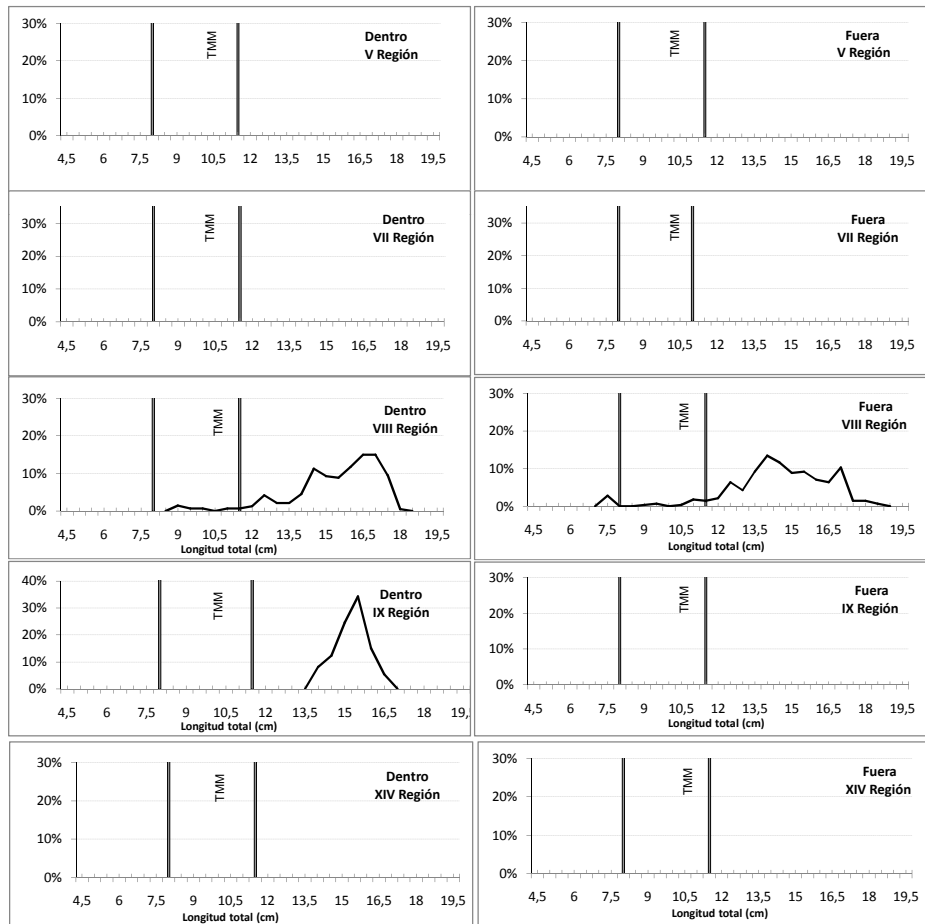




Período muestreo  
27 de junio

REGIÓN	LOCALIZACION	CAPTURA MUESTREADA (t)	N° EJEMPLARES	N° VIAJES	RANGO DE TALLA (cm)	MODA (cm)	% BAJO TPM*	% ≤8,0 cm.	FLOTA	CATEGORIA N° NAVES
V REGION	Dentro 5mn									
	Fuera 5mn									
VII REGION	Dentro 5mn									
	Fuera 5mn									
VIII REGION	Dentro 5mn	42	164	2	9,0 - 19,5	16,5	4,4	0,0	ART	<12 12-15 >15
	Fuera 5mn	24	176	2	7,5 - 18,5	16,5	7,4	38,1	ART	<12 12-15 >15
IX REGION	Dentro 5mn	7	73	1	14,0 - 16,5	15,5	0,0	0,0	ART	<12 12-15 >15
	Fuera 5mn									<12 12-15 >15
XIV REGION	Dentro 5mn									<12 12-1b >15
	Fuera 5mn									<12 12-15 >15

Estructura de talla de Anchoveta



Latitud (S)		
Regiones	Limite Norte	Limite Sur
V	33°5'34"	34°41'00"
VII	34°41'00"	36°00'39"
VIII	36°00'39"	38°28'35"
IX	38°28'35"	39°23'12"
XIV	39°23'12"	40°14'30"

\* TMM: Talla Media Madurez

Nota:  
Información preliminar

