



**MONITOREO DE RECLUTAMIENTO DE SARDINA COMÚN , ANCHOVETA Y SARDINA AUSTRAL
PESQUERÍAS PELÁGICAS CENTRO-SUR, 2013
FLOTA ARTESANAL**

REPORTE N° 1

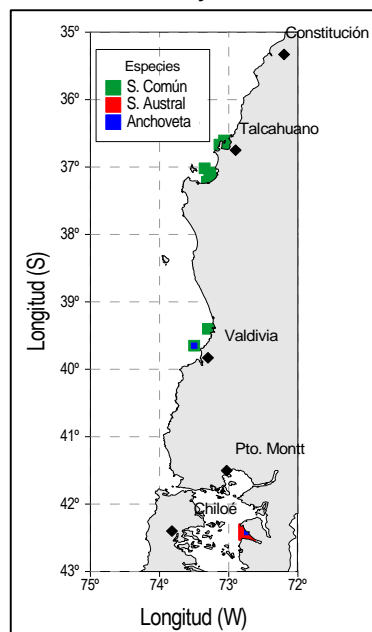
Período muestreo								
Semana: 06 al 10 de marzo								
ESPECIE	REGIÓN	CAPTURA INFORMADA (t)	N° EJEMPLARES	N° VIAJES	RANGO DE TALLA (cm)	MODA (cm)	% BAJO TMM*	% BAJO TMR*
S. Común	V							
	VII							
	VIII	262	1.346	11	7,0 - 15,5	10,0	80,6	11,5
	IX							
	XIV	29	110	1	11,5 - 16,0	12,5	0,0	0,0
	X	6	90	1	11,0 - 15,0	13,0	1,1	0,0
Anchoveta	V							
	VII							
	VIII							
	IX							
	XIV	20	124	1	14,0 - 18,5	16,5	0,0	0,0
	X							
S. Austral	X	100	300	3	12,0 - 16,5	14,0	9,3	0,0

Distribución espacial de las capturas de sardinas y anchoveta

Latitud (S)		
Regiones	Límite Norte	Límite Sur
V	33°53'43	34°41'00
VII	34°41'00	36°00'39
VIII	36°00'39	38°28'35
IX	38°28'35	39°23'12
XIV	39°23'12	40°14'30
X	40°14'30	43°44'17

* TMM: Talla Media Madurez
 * TMR: Talla Media de Referencia de ejemplares bajo la TMM
 * Captura Informada: Captura preliminar declarada
 S/d : Sin Datos

Nota:
 Información preliminar
 XIV Región: días 7; 8 y 9 de marzo cierre de puerto por mal tiempo
 X Región: días 6 y 8 de marzo la captura llegó en mal estado
 Se informan 50 toneladas de mote en la VIII Región



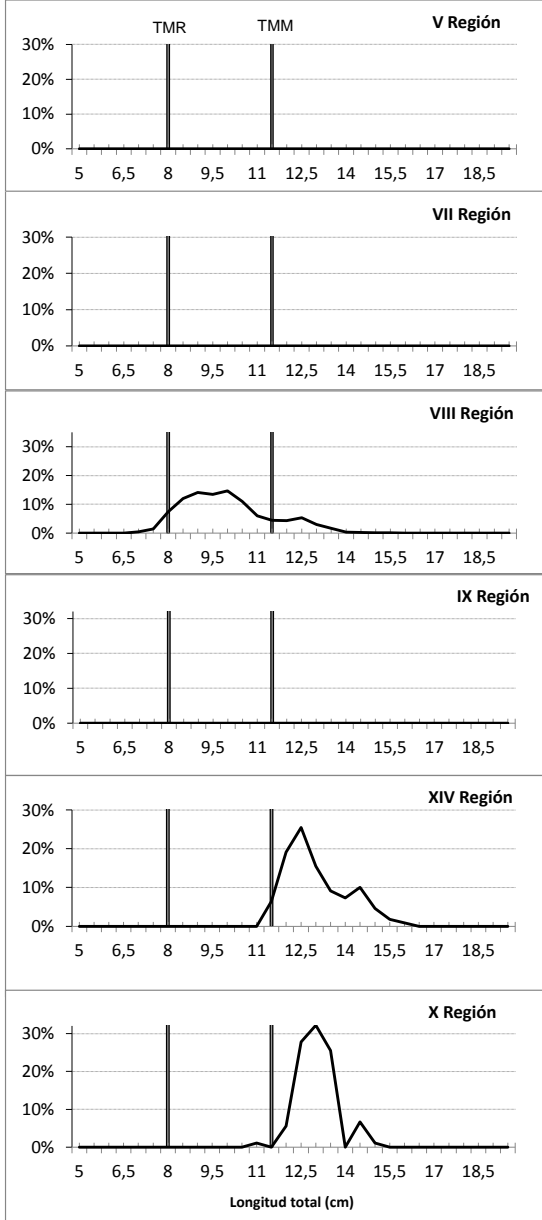


**MONITOREO DE RECLUTAMIENTO DE SARDINA COMÚN , ANCHOVETA Y SARDINA AUSTRAL
PESQUERÍAS PELÁGICAS CENTRO-SUR, 2013
FLOTA TOTAL**

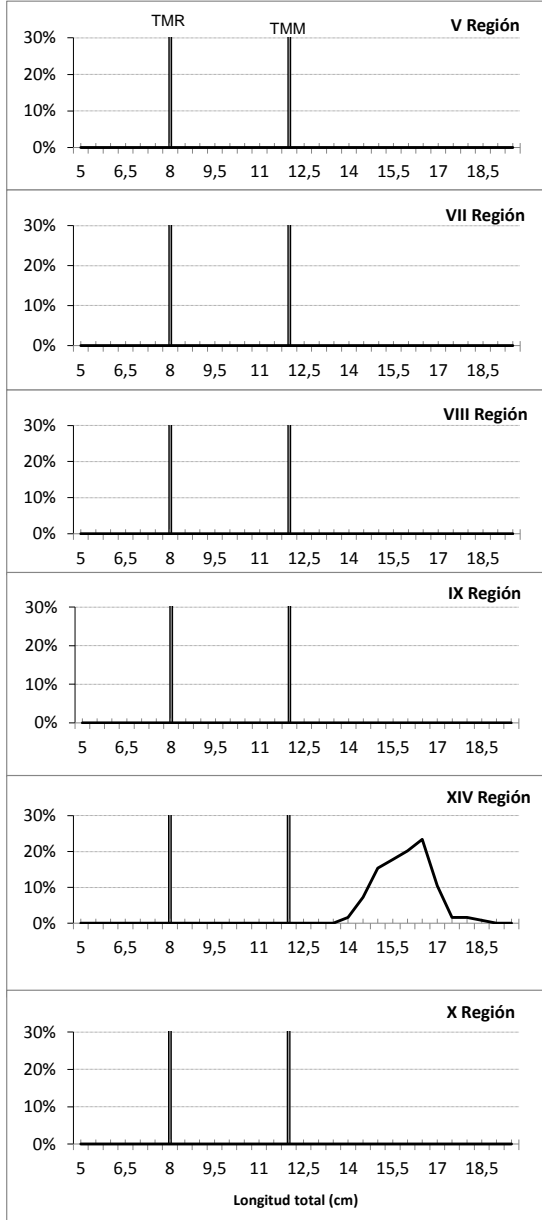
REPORTE N° 1

Período muestreo
Semana: 06 al 10 de marzo

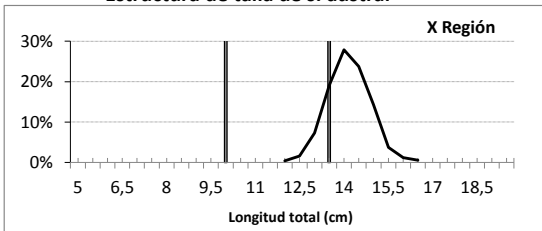
Estructura de talla de sardina común



Estructura de talla de anchoveta



Estructura de talla de s. austral





**MONITOREO DE RECLUTAMIENTO DE SARDINA COMÚN , ANCHOVETA Y SARDINA AUSTRAL
PESQUERÍAS PELÁGICAS CENTRO-SUR, 2013
FLOTA TOTAL**

REPORTE N° 1

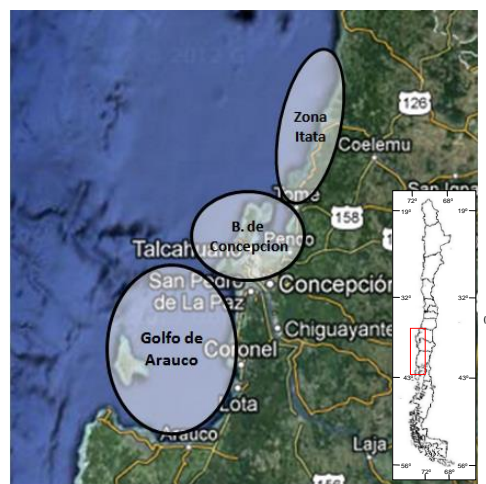
Período muestreo
Semana: 06 al 10 de marzo

Tipo Embarcación	Embarcación	Matrícula	Eslora	Fecha Recalada	Puerto Descarga	Moda (cm)	Rango Talla (cm)	Zona de Pesca	Referencia Costera	Número de Ejemplares por Litro	Especie	Muestreo
L/M	Doña Isabel	1928	12	06/03/13 09:40	Talcahuano	12,0	9,0 - 14,0	36°40'00 - 73°08'00	Ba. Concepción	54	S. Común	Tierra
L/M	María Bristela	750	11,9	06/03/13 09:50		12,5	7,5 - 15,0	36°44'00 - 73°00'51	Penco (Ba. Concepción)	63	S. Común	Tierra
L/M	Don Mañe	2842	12	06/03/13 10:00		11,5	8,5 - 13,5	36°40'00 - 73°05'00	Ba. Concepción	78	S. Común	Tierra
L/M	Emiliano	1604	8,3	06/03/13 14:00		9,0	8,0 - 14,5	37°14'25 - 73°29'38	El Cordon (G. de Arauco)	140	S. Común	Tierra
L/M	Yolih	323	13,6	07/03/13 11:25		8,5	7,0 - 13,0	36°36'21 - 73°04'00	Zona de Itata	160	S. Común	Tierra
L/M	Don Norma	2495	13,9	07/03/13 11:30		9,0	8,0 - 12,5	36°37'02 - 73°00'19	Faro Chico (Ba. Concepción)	114	S. Común	Tierra
L/M	Aída Rosa	2399	12	07/03/13 12:30		7,5	5,5 - 9,0	36°43'52 - 73°01'00	Lirquen (Ba. Concepción)	294	Mote	Tierra
L/M	Don Rodrigo B	2956	15	07/03/13 10:30		10,0	8,0 - 13,5	37°05'00 - 73°16'01	Playa Blanca (G. de Arauco)	111	S. Común	Tierra
L/M	Emperatriz I	824	12,9	07/03/13 11:00		10,0	8,0 - 11,0	37°05'15 - 73°16'48	Playa Blanca (G. de Arauco)	122	S. Común	Tierra
L/M	Josefa Antonia	2166	11,4	08/03/13 10:40		7,5	6,5 - 10,0	36°39'12 - 72°59'00	Plta. de Parra (Ba. Concepción)	290	Mote	Tierra
L/M	Benjamin I	2676	11,9	08/03/13 08:00	Talcahuano	6,5	5,5 - 8,5	37°02'08 - 73°12'00	Coronel (G. de Arauco)	480	Mote	Tierra
L/M	Cupido	2246	10,65	09/03/13 10:05		9,0	7,0 - 13,0	36°43'55 - 73°00'51	Lirquen (Ba. Concepción)	123	S. Común	Tierra
LM	Don Joaquin	399	18	06/03/13 12:50	Corral	12,0	11,5-16,0	39°24'00 - 73°18'00	Morro Gonzalo	45	S. Común	Tierra
LM	Ebenezer II	4816	15	06/03/13 13:50		16,5	14,0-18,5	39°39'00 - 73°30'00	Morro Gonzalo	34	Anchoqueta	Tierra
L/M	Don William	681	18	07/03/13 04:00	Calbuco	14,0	12,0-16,0	42°24'00 - 72°43'00	Mar Interior (entre Peninsula Huequi e I. Buta Chauques)	52	S. Austral	Tierra
L/M	Don Pey II	4414	14,95	07/03/13 04:00		14,5	12,5-16,5	42°24'00 - 72°43'00		52	S. Austral	Tierra
L/M	Don Pey II	4414	14,95	07/03/13 04:00		13,0	11,0-15,0	42°24'00 - 72°43'00		90	S. Común	Tierra
L/M	Don Pey II	4414	14,95	10/03/13 12:30		14,5	12,5-17,0	42°24'00 - 72°43'00		48	S. Austral	Tierra
L/M	Orion IV	4373	14,99	10/03/13 23:00		14,0	12,5-15,5	42°24'00 - 72°43'00		47	S. Austral	Tierra

LM : Lancha a Motor
PAM: Pesquero de Alta Mar
S/D : Sin Datos

Escala referencial de ejemplares por litro:

Ejemplares	n / Litro
Grandes	< 100
Medianos	101-140
Pequeños	> 140



Área de estudio con la localización de la zona de operación de la VIII Región